



**КОМИТЕТ ИМУЩЕСТВЕННЫХ ОТНОШЕНИЙ
АДМИНИСТРАЦИИ ПЕРМСКОГО МУНИЦИПАЛЬНОГО ОКРУГА**

РЕШЕНИЕ
о размещении объектов № 1146

Пермский край
Пермский округ

06.05.2024

Комитет имущественных отношений администрации Пермского муниципального округа разрешает Акционерному обществу «Газпром газораспределение Пермь» (ИНН 5902183841, ОГРН 1025900512670, почтовый адрес: 614000, г. Пермь, ул. Петропавловская, 43)

размещение объекта «газопровод давлением до 1,2 Мпа, для размещения которого не требуется разрешения на строительство»

на землях государственная собственность на которые не разграничена

на срок 1 год

Местоположение: Пермский край, Пермский муниципальный округ, п. Сылва, ул. Логовая, к дому 2

Приложение: схема предполагаемых к использованию земель или части земельного участка.

Особые условия использования:

1. При размещении объекта учесть параметры ширины проезда улично-дорожной сети, во избежание сужения полосы отвода дороги.
2. Получение разрешения на производство земляных работ.

Заместитель председателя комитета



М.В. Королева

Схема предполагаемых к использованию земель или части земельного участка

Объект: Газопровод давлением до 1.2 Мпа, для размещения которого не требуется разрешения на строительство

Местоположение: расположенных по адресу: Пермский край,
Пермский м. о., п. Сытва,
ул. Логовая, к дому 2

Площадь земель или части земельного участка, кв.м.: 61

Категория земель: земли населенных пунктов

Вид разрешенного использования: -

Описание границ смежных землепользователей:

От точки н1 до точки н2 - земельный участок с кадастровым номером 59:32:0050027:12240

От точки н2 до точки н4 - земли общего пользования






От точки н4 до точки н5 - земельный участок с кадастровым номером 59:32:0050027:3617




От точки н5 до точки н1 - земли общего пользования

Каталог координат, м

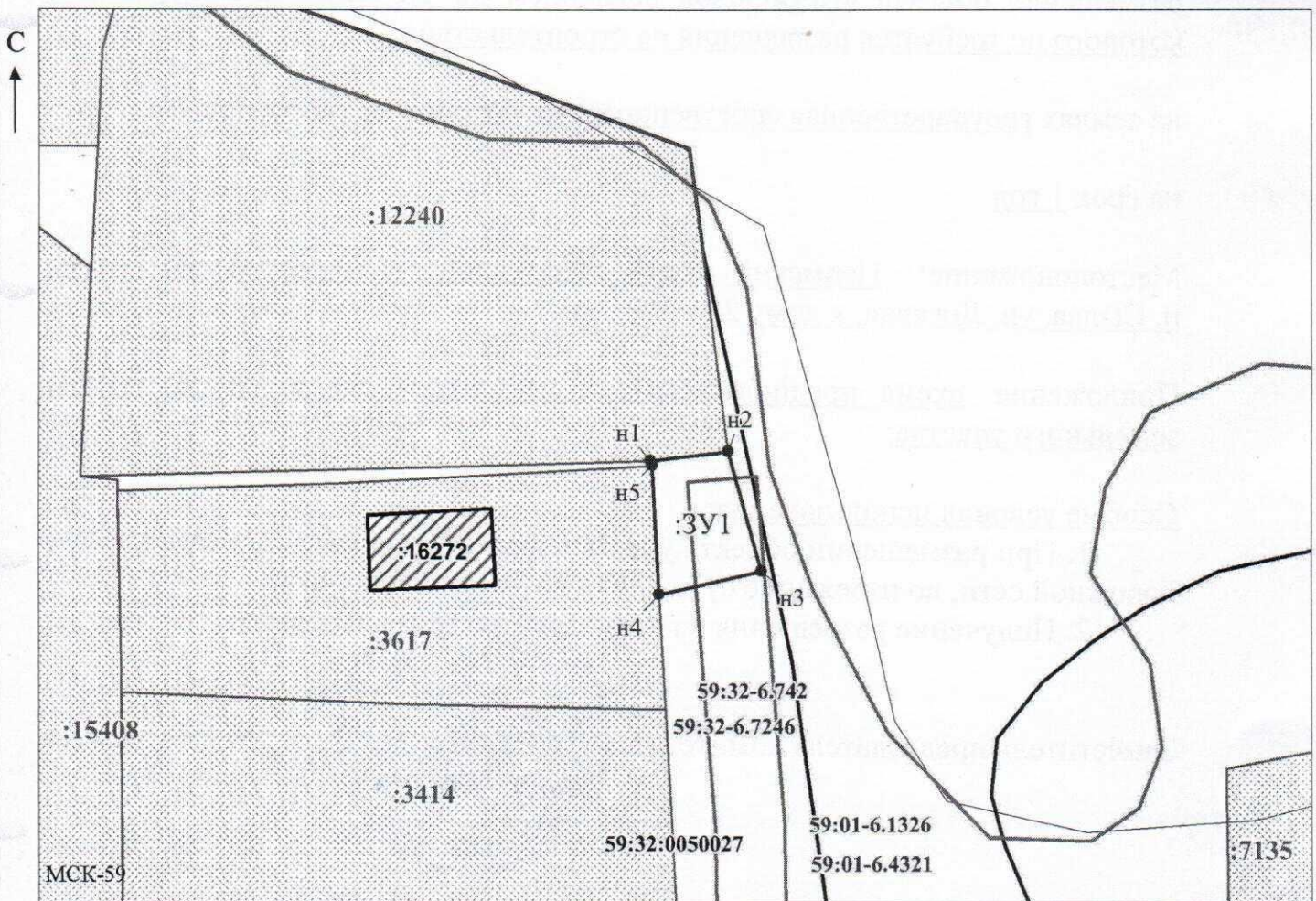
№ точки границы	X	Y
н1	521993.60	2260453.56
н2	521994.28	2260459.17
н3	521985.64	2260461.60
н4	521983.94	2260454.19
н5	521993.24	2260453.69
н1	521993.60	2260453.56

Условные обозначения:

-  - предполагаемый участок земель, на которых планируется размещение объекта
-  - зоны с особыми условиями использования территории, сведения о которых внесены в ЕГРН
-  :3У1 - обозначение запрашиваемого земельного участка
-  н1 - характерная точка границ земель или части земельного участка
-  - граница кадастрового квартала

-  :3617 - границы и номер земельного участка, сведения о которых внесены в ЕГРН
-  :16272 - границы и номер объекта капитального строительства, сведения о которых внесены в ЕГРН
-  - граница кадастрового квартала

59:32:0050027 - номер кадастрового квартала



Масштаб 1:500

/Горбунова А.П.

Заявитель: _____

МП

(подпись, расшифровка подписи)

(для юридических лиц

и индивидуальных предпринимателей)